Gdańsk, dn. 2026-01-15

T-Mobile Polska S.A.
ul. Marynarska 12
02-674 Warszawa

Pełnomocnik: [redacted]
Pełnomocnictwo numer: 162/01/21
z dnia: 2021-01-13
dane do korespondencji:
NetWorks Sp. z o.o.
ul. Abpa Baraniaka 6
61-131 Poznań
tel. 538897717

Starosta Powiatu Kościerskiego

Starostwo Powiatowe w Kościerzynie

ul. 3 Maja 9c

83-400 Kościerzyna

Dotyczy: ustawowego obowiązku, wynikającego z art. 152 ust. 1 i ust. 7 w związku z ust. 6 pkt 1c ustawy z dnia 27 kwietnia 2001r – Prawo ochrony środowiska (Dz.U. 2024 poz. 54).

Działając z upoważnienia T-Mobile Polska S.A. z siedzibą ul. Marynarska 12, 02-674 Warszawa, **informuję o zmianie danych w zakresie wielkości i rodzaju emisji** dla instalacji radiokomunikacyjnej **30707 (40704N!) GGD_STARAKISZ_STARYBUK2** zlokalizowanej w miejscowości STARY BUKOWIEC DZ.102/6. W stosunku do informacji zawartej w zgłoszeniu realizowanym dla tej instalacji w trybie art. 152 ust. 1 i 5 ustawy z dnia 27 kwietnia 2001r – Prawo ochrony środowiska (Dz.U. 2024 poz. 54), dane ulegają zmianie w następujący sposób:

9. Wielkość i rodzaj emisji[2]:

Pole elektromagnetyczne. EIRP poszczególnych anten zostało podane w pkt 12, tj.

Lp.	Równoważna moc promieniowana izotropowo (EIRP) [W]
1.	47886
2.	17965
3.	13051
4.	47886
5.	17965
6.	13051

Lp.	Równoważna moc promieniowana izotropowo (EIRP) [W]
7.	47886
8.	17965
9.	13051 [redacted]
10.	761/7414
11.	23498
12.	2297/4266

12. Szczegółowe dane, odpowiednio do rodzaju instalacji, zgodne z wymaganiami określonymi w załączniku nr 2 do Rozporządzenia:

Lp. \ Lp.	1)	2)	3)	4)	5)	
	Współrzędne geograficzne	**Częstotliwość lub zakresy częstotliwości pracy instalacji** *[MHz]*	**Wysokość środka elektrycznego anteny** *[m n.p.t]*	**Równoważna moc promieniowana izotropowo (EIRP)** *[W]*	**Azymut** *[°]*	**Kąt pochylenia lub zakresy kątów pochylenia** *[°]*
1.	18°5'45.9" 54°1'6.1"	3600	56.8	47886	90	4-10
2.	18°5'45.9" 54°1'6.2"	900/1800/2100	56.8	17965	90	0-10/0-10/ 0-10
3.	18°5'45.9" 54°1'6.1"	800/2600	56.8	13051	90	0-10/0-10
4.	18°5'45.7" 54°1'6.1"	3600	56.8	47886	210	4-10
5.	18°5'45.7" 54°1'6.1"	900/1800/2100	56.8	17965	210	0-10/0-10/ 0-10
6.	18°5'45.7" 54°1'6.1"	800/2600	56.8	13051	210	0-10/0-10
7.	18°5'45.7" 54°1'6.2"	3600	56.8	47886	330	4-10
8.	18°5'45.7" 54°1'6.2"	900/1800/2100	56.8	17965	330	0-10/0-10/ 0-10
9.	18°5'45.7" 54°1'6.2"	800/2600	56.8	13051	330	0-10/0-10
10.	18°5'45.8" 54°1'6.1"	18000/80000	51	761/7414	27*	nd.
11.	18°5'45.9" 54°1'6.1"	23000	51	23498	75*	nd.
12.	18°5'45.8" 54°1'6.1"	23000/80000	60	2297/4266	183*	nd.

**) tolerancja azymutu od -10° do + 10°.*

Informuję, iż dokonane zmiany w zakresie wielkości i rodzaju emisji przedmiotowej instalacji nie powodują zmiany instalacji w sposób istotny zgodnie z art. 3 pkt 7 ustawy Poś.

W załączniku przesyłam:

1. Pełnomocnictwo
2. Kopia potwierdzenia wniesienia opłaty skarbowej.
3. Sprawozdanie z pomiarów pól elektromagnetycznych wykonanych dla celów ochrony środowiska.

Otrzymują:

1. a/a
2. adresat

Signed by /
Podpisano przez:
[redacted]

Date / Data:
2026-01-15 15:40

NetWorks Sp. z o.o.
Laboratorium Badań Środowiskowych
ul. Józefa Piusa Dziekońskiego 3
00-728 Warszawa
e-mail: Laboratorium@networks.pl

PCA
POLSKIE CENTRUM AKREDYTACJI
BADANIA
AB 419

S P R A W O Z D A N I E 12232/2025/OS
Z POMIARÓW PÓL ELEKTROMAGNETYCZNYCH
WYKONANYCH DLA POTRZEB OCHRONY ŚRODOWISKA

Badany obiekt: Instalacja radiokomunikacyjna T-Mobile Polska S.A.

Numer i nazwa: 30707 (40704N!) GGD_STARAKISZ_STARYBUK2

Adres: STARY BUKOWIEC DZ.102/6, Powiat kościerski, WOJ. POMORSKIE

Data wykonania pomiarów: 2026-01-13

Sprawozdanie z badań bez pisemnej zgody laboratorium nie może być powielane inaczej niż w całości.
Wynik przedstawione w niniejszym sprawozdaniu odnoszą się wyłącznie do badanego obiektu i do warunków i konfiguracji urządzeń w dniu wykonywania pomiarów.

1. **Właściciel badanego obiektu:**
   T-Mobile Polska S.A., ul. Marynarska 12, 02-674 Warszawa

2. **Zleceniodawca:**
   T-Mobile Polska S.A., ul. Marynarska 12, 02-674 Warszawa

3. **Przedstawiciel zleceniodawcy:**
   NetWorks Sp. z o.o.

4. **Zakres zlecenia:**
   Wykonanie badania i opracowanie sprawozdania z pomiarów natężenia pola elektrycznego i pola magnetycznego dla instalacji radiokomunikacyjnej T-Mobile Polska S.A. zlokalizowanej w miejscowości STARY BUKOWIEC DZ.102/6.

5. **Cel zlecenia:**
   Wykonanie pomiarów pól elektomagnetycznych w otoczeniu instalacji radiokomunikacyjnej 30707 (40704N!) GGD_STARAKISZ_STARYBUK2 w odniesieniu do wymagań określonych w *Rozporządzeniu Ministra Klimatu z dnia 17 lutego 2020 r. w sprawie sposobów sprawdzania dotrzymania dopuszczalnych poziomów pól elektromagnetycznych w środowisku (Dz.U. 2022 poz. 2630).*

6. **Pomiary zostały wykonane przez:**
   Przybyszewski Patryk

7. **Informacje o źródłach pól elektromagnetycznych**

7.1. Sposób identyfikacji badanych źródeł pól elektromagnetycznych

Identyfikacji źródeł i parametrów technicznych dokonano na podstawie analizy dokumentacji dotyczącej zlecenia oraz obserwacji miejsca wykonywania badań.

7.2. Opis miejsca zainstalowania anten i urządzeń technicznych. Opis obiektu badań i jego otoczenia

Instalacja radiokomunikacyjna zlokalizowana jest na terenie ogrodzonym. Anteny zawieszono na wieży kratowej. Urządzenia sterujące oraz zasilające zainstalowano w kontenerze u podstawy wieży. Wokół instalacji znajduje się wieś.

Instalacja radiokomunikacyjna jest obiektem bezobsługowym. Okresowe stanowiska pracy związane są z prowadzonymi w zależności od potrzeb konserwacjami, przeglądami, strojeniem i naprawami.

Sprawozdanie z badań bez pisemnej zgody laboratorium nie może być powielane inaczej niż w całości.
Wynik przedstawione w niniejszym sprawozdaniu odnoszą się wyłącznie do badanego obiektu i do warunków i konfiguracji urządzeń w dniu wykonywania pomiarów.

7.3. Parametry techniczne źródła pola elektromagnetycznego

Dane przedstawiające maksymalne parametry pracy instalacji przekazane przez zleceniodawcę:

Parametry systemu nadawczo-odbiorczego:

Charakterystyka promieniowania	Kierunkowa
Rzeczywisty czas pracy [h/dobę]	24
Warunki pracy	Znamionowe
Rodzaj wytwarzanego pola	Stacjonarne

Lp.	Częstotliwość lub zakresy częstotliwości pracy [MHz]	Typ/producent anteny	liczba anten	Azymut [°]	kąt pochylenia [°]	Wysokość środka elektrycznego anteny [m n.p.t]	Równoważna moc promieniowana izotropowo (EIRP) [W]
1	3600	AQQQ NSN	1	90	4-10**	56.8	47886
2	900/1800/2100	ATR4518R11 Huawei	1	90	0-10**/0-10**/ 0-10**	56.8	17965
3	800/2600	ATR4518R11v06 Huawei	1	90	0-10**/0-10**	56.8	13051
4	3600	AQQQ NSN	1	210	4-10**	56.8	47886
5	900/1800/2100	ATR4518R11 Huawei	1	210	0-10**/0-10**/ 0-10**	56.8	17965
6	800/2600	ATR4518R11v06 Huawei	1	210	0-10**/0-10**	56.8	13051
7	3600	AQQQ NSN	1	330	4-10**	56.8	47886
8	900/1800/2100	ATR4518R11 Huawei	1	330	0-10**/0-10**/ 0-10**	56.8	17965
9	800/2600	ATR4518R11v06 Huawei	1	330	0-10**/0-10**	56.8	13051

* wskazane wartości kąta pochylenia anten, zgodnie z informacją uzyskaną od zleceniodawcy, są wartościami stałymi
** pomiary wykonano zgodnie z pkt 13., ppkt 2 załącznika do Rozporządzenia Ministra Klimatu z dnia 17 lutego 2020 r. (Dz. U. 2022, poz. 2630).

Parametry radiolinii:

Charakterystyka promieniowania	kierunkowa
Rzeczywisty czas pracy [h/dobę]	24
Warunki pracy	znamionowe
Rodzaj wytwarzanego pola	stacjonarne

Lp.	Linia radiowa			Antena			
	Typ/ Producent	Częst otliwość pracy [GHz]	Równoważna moc promieniowana izotropowo (EIRP) [W]	Typ/ producent	Średnica anteny [m]	Azymut [°]	Wysokość zainstalowania n.p.t [m]
1.	NP ERICSSON ML 6363 18GHz 2x56MHz XPIC/NP ERICSSON ML 6352/3 70/80GHz 500MHz Ericsson	18/80	761/7414	ANT2/2_0.6 18/80 HPX/HP Ericsson	0.6	27	51
2.	NP ERICSSON RAU2X 23GHZ 2x56MHz XPIC Ericsson	23	23498	ANT2_1.2 23 HP/HPX Ericsson	1.2	75	51
3.	NP ERICSSON ML 6363 23GHz 2x28MHz XPIC/NP ERICSSON ML 6352 R2+ ATPC 70/80GHz 250MHz Ericsson	23/80	2297/4266	ANT2/2_0.6 23/80 HPX/HP Ericsson	0.6	183	60

Sprawozdanie z badań bez pisemnej zgody laboratorium nie może być powielane inaczej niż w całości.
Wynik przedstawione w niniejszym sprawozdaniu odnoszą się wyłącznie do badanego obiektu i do warunków i konfiguracji urządzeń w dniu wykonywania pomiarów.

7.4 Inne źródła pól elektromagnetycznych

Na podstawie informacji otrzymanych od użytkownika oraz obserwacji otoczenia miejsca wykonywania pomiarów stwierdzono występowanie innych źródeł pola-EM, pracujących w systemach: telefonii komórkowej (800MHz-3800MHz), linii radiowych (5GHz-90GHz), które istotnie wpływają na wyniki pomiarów.

8. Opis pomiarów

8.1. Metoda badań

Zgodna z rozporządzeniem Ministra Klimatu z dnia 17 lutego 2020 r. w sprawie sposobów sprawdzania dotrzymania dopuszczalnych poziomów pól elektromagnetycznych w środowisku (Dz.U. 2022 poz. 2630), określona w pkt 25 ppkt 1 załącznika do niniejszego rozporządzenia.

8.2. Termin pomiarów i warunki środowiskowe

Podczas wykonywania pomiarów pól elektromagnetycznych nie występowały opady atmosferyczne. Wyniki pomiaru parametrów pogodowych przedstawia poniższa tabela:

Data [rrrr-mm- dd]	Godzina [hh:mm-hh:mm]	Warunki środowiskowe			
		Temperatura [°C]		Wilgotność względna [%]	
		Przed pomiarem	Po pomiarach	Przed pomiarem	Po pomiarach
2026-01-13	12:20-13:05	-4.0	-4.0	81.0	81.0

Przedstawione wyżej warunki środowiskowe, występujące podczas wykonywania pomiarów pól elektromagnetycznych, są zgodne ze specyfikacją techniczną użytego zestawu pomiarowego.

8.3. Warunki pracy urządzeń nadawczych

Podczas pomiarów w przypadku uzyskania wyniku pomiaru szerokopasmowego wykonanego zastosowaną metodą, dla zakresów częstotliwości od 10 MHz do 300 GHz, powiększonego o rozszerzoną niepewność pomiaru U dla współczynnika rozszerzenia k = 2 przekraczającego 70% najniższej dopuszczalnej wartości składowej elektrycznej lub magnetycznej pola dla objętych pomiarami zakresów częstotliwości, uwzględnia się poprawki pomiarowe przekazane przez zleceniodawcę, umożliwiające uwzględnienie maksymalnych parametrów pracy instalacji zgodnie z pkt 7 załącznika do Rozporządzeniem Ministra Klimatu z dnia 17 lutego 2020 r. w sprawie sposobów sprawdzania dotrzymania dopuszczalnych poziomów pól elektromagnetycznych w środowisku (Dz. U. 2022, poz. 2630) zaznaczając, że wymagane jest wykonanie pomiaru z wykorzystaniem miernika selektywnego. W przypadku uzyskania wyniku pomiaru szerokopasmowego wykonanego zastosowaną metodą, dla zakresów częstotliwości od 10 MHz do 300 GHz, powiększonego o rozszerzoną niepewność pomiaru U dla współczynnika rozszerzenia k = 2 nieprzekraczającego 70% najniższej dopuszczalnej wartości składowej elektrycznej lub magnetycznej pola dla objętych pomiarami zakresów częstotliwości, nie uwzględnia się poprawek pomiarowych.

8.4. Wyposażenie pomiarowe

Zestaw pomiarowy służący do pomiaru natężenia składowej elektrycznej pola elektromagnetycznego złożony z szerokopasmowego miernika i sondy pomiarowej:

Oznaczenie miernika	Producent	Model	Numer fabryczny	Oznaczenie sondy	Producent	Model	Numer fabryczny
MW-08	Wavecontrol	Miernik pól elektromagnetycznych SMP2	22SN2090	SW-15	Wavecontrol	Sonda WPF60	22WP230221

Mierniki natężenia pola elektromagnetycznego podlegają okresowemu sprawdzeniu zgodnie z procedurą wewnętrzną P-03 i PB-01. Świadectwo wzorcowania zestawu pomiarowego z dnia 8 listopada 2024 o numerze LWiMP/W/395/24 wydane przez Politechnika Wrocławska. Data ważności świadectwa wzorcowania: 8 listopada 2026 (zgodnie z procedurą wewnętrzną P-03).

Oznaczenie miernika	Producent	Model	Numer fabryczny	Oznaczenie sondy	Producent	Model	Numer fabryczny
MW-08	Wavecontrol	Miernik pól elektromagnetycznych SMP2	22SN2090	SW-16	Wavecontrol	Sonda WPF3-HP	22WP030450

Mierniki natężenia pola elektromagnetycznego podlegają okresowemu sprawdzeniu zgodnie z procedurą wewnętrzną P-03 i PB-01. Świadectwo wzorcowania zestawu pomiarowego z dnia 8 listopada 2024 o numerze LWiMP/W/395/24 wydane przez Politechnika Wrocławska. Data ważności świadectwa wzorcowania: 8 listopada 2026 (zgodnie z procedurą wewnętrzną P-03).

Sprawozdanie z badań bez pisemnej zgody laboratorium nie może być powielane inaczej niż w całości.
Wynik przedstawione w niniejszym sprawozdaniu odnoszą się wyłącznie do badanego obiektu i do warunków i konfiguracji urządzeń w dniu wykonywania pomiarów.

Termohigrometr:

Oznaczenie:	TH-24	Producent:	AZ INSTRUMENT CORP	Model:	Termohigrometr AZ8706

Data ważności świadectwa wzorcowania: 3 sierpnia 2027 (zgodnie z procedurą wewnętrzną P-03).

Dalmierz:

Oznaczenie	Producent	Typ	Numer seryjny	Nr świadectwa wzorcowania	Data świadectwa wzorcowania
D-09	Leica	Dalmierz Leica Disto D510	1042956700	Z3-Z32.4180.182.2024.4196.3	8 stycznia 2025

Data ważności świadectwa wzorcowania: 8 stycznia 2035 (zgodnie z procedurą wewnętrzną P-03).

Odbiornik GNSS:

	Producent	Model
Odbiornik GNSS wbudowany w miernik natężenia pola elektromagnetycznego użyty podczas pomiarów	UBlox	MAX-M8Q

Odbiorniki podlegają okresowemu sprawdzeniu zgodnie z procedurą wewnętrzną P-03.

9. Wyniki pomiarów

Pole elektryczne

Nr pionu	Opis umiejscowienia pionu (punktu) pomiarowego	Wysokość pomiaru [m]	Zmierzona wartość natężenia pola elektrycznego E [V/m][1,5]			Wartość natężenia pola elektrycznego powiększona o niepewność pomiaru [4] E [V/m]	Wskaźnikowa wartość poziomu emisji pól elektromagnetycznych WM_E[3]	Współrzędne geograficzne pionu (punktu) pomiarowego[2]
			Sonda SW-15	Sonda SW-16	Wartość			
1	DPP - na tarasie budynku mieszkalnego, na parterze, , Stary Bukowiec 28c	2.0	**1.1**	**1.1**	**1.1**	1.5	0.05	54°1'6.2" 18°5'47.4"
2	DPP - w płaszczyźnie otworu okiennego budynku mieszkalnego, na parterze, , Stary Bukowiec 27b	2.0	**1.1**	**1.1**	**1.1**	1.5	0.05	54°1'5.9" 18°5'44.9"
3	DPP - w płaszczyźnie otworu okiennego budynku mieszkalnego, na parterze, , Stary Bukowiec 27a	0.3-2.0	<1.0*	<1.0*	<1.0*	1.4	0.05	54°1'4.8" 18°5'43.8"
4	GKP w odległości poziomej 16m od anteny sektorowej az. 90°	0.3-2.0	<1.0*	<1.0*	<1.0*	1.4	0.05	54°1'6.2" 18°5'46.7"
5	GKP w odległości poziomej 56m od anteny sektorowej az. 90°	0.3-2.0	<1.0*	<1.0*	<1.0*	1.4	0.05	54°1'6.2" 18°5'48.8"
6	GKP w odległości poziomej 102m od anteny sektorowej az. 90°	0.3-2.0	<1.0*	<1.0*	<1.0*	1.4	0.05	54°1'6.2" 18°5'51.4"
7	PKP na az. 83° w odległości poziomej 56m od anteny sektorowej az. 90°	0.3-2.0	<1.0*	<1.0*	<1.0*	1.4	0.05	54°1'6.2" 18°5'48.8"
8	GKP w odległości poziomej 56m od anteny radioliniowej az. 75°	0.3-2.0	<1.0*	<1.0*	<1.0*	1.4	0.05	54°1'6.6" 18°5'48.8"

Sprawozdanie z badań bez pisemnej zgody laboratorium nie może być powielane inaczej niż w całości.
Wynik przedstawione w niniejszym sprawozdaniu odnoszą się wyłącznie do badanego obiektu i do warunków i konfiguracji urządzeń w dniu wykonywania pomiarów.

9	PKP na az. 70° w odległości poziomej 54m od anteny sektorowej az. 90°	0.3-2.0	<1.0*	<1.0*	<1.0*	1.4	0.05	54°1'6.6" 18°5'48.5"
10	PKP na az. 55° w odległości poziomej 56m od anteny sektorowej az. 90°	0.3-2.0	<1.0*	<1.0*	<1.0*	1.4	0.05	54°1'7.3" 18°5'48.5"
11	PKP na az. 97° w odległości poziomej 56m od anteny sektorowej az. 90°	0.3-2.0	<1.0*	<1.0*	<1.0*	1.4	0.05	54°1'5.9" 18°5'48.8"
12	PKP na az. 110° w odległości poziomej 56m od anteny sektorowej az. 90°	0.3-2.0	<1.0*	<1.0*	<1.0*	1.4	0.05	54°1'5.5" 18°5'48.8"
13	PKP na az. 125° w odległości poziomej 47m od anteny sektorowej az. 90°	0.3-2.0	<1.0*	<1.0*	<1.0*	1.4	0.05	54°1'5.2" 18°5'48.1"
14	GKP w odległości poziomej 55m od anteny radioliniowej az. 27°	0.3-2.0	<1.0*	<1.0*	<1.0*	1.4	0.05	54°1'7.7" 18°5'47.0"
15	GKP w odległości poziomej 47m od anteny radioliniowej az. 183°	0.3-2.0	<1.0*	<1.0*	<1.0*	1.4	0.05	54°1'4.4" 18°5'45.6"
16	DPP - w płaszczyźnie otworu okiennego budynku mieszkalnego, na parterze, , Stary Bukowiec 28	0.3-2.0	<1.0*	<1.0*	<1.0*	1.4	0.05	54°1'7.0" 18°5'48.8"
17	GKP w odległości poziomej 9m od anteny sektorowej az. 210°	0.3-2.0	<1.0*	<1.0*	<1.0*	1.4	0.05	54°1'5.9" 18°5'45.6"
18	GKP w odległości poziomej 56m od anteny sektorowej az. 210°	0.3-2.0	<1.0*	<1.0*	<1.0*	1.4	0.05	54°1'4.4" 18°5'44.2"
19	GKP w odległości poziomej 112m od anteny sektorowej az. 210°	0.3-2.0	<1.0*	<1.0*	<1.0*	1.4	0.05	54°1'3.0" 18°5'42.7"
20	PKP na az. 203° w odległości poziomej 56m od anteny sektorowej az. 210°	0.3-2.0	<1.0*	<1.0*	<1.0*	1.4	0.05	54°1'4.4" 18°5'44.5"
21	PKP na az. 190° w odległości poziomej 51m od anteny sektorowej az. 210°	0.3-2.0	<1.0*	<1.0*	<1.0*	1.4	0.05	54°1'4.4" 18°5'45.2"
22	PKP na az. 175° w odległości poziomej 44m od anteny sektorowej az. 210°	0.3-2.0	<1.0*	<1.0*	<1.0*	1.4	0.05	54°1'4.8" 18°5'46.0"
23	PKP na az. 217° w odległości poziomej 52m od anteny sektorowej az. 210°	0.3-2.0	<1.0*	<1.0*	<1.0*	1.4	0.05	54°1'4.8" 18°5'44.2"

Sprawozdanie z badań bez pisemnej zgody laboratorium nie może być powielane inaczej niż w całości.
Wynik przedstawione w niniejszym sprawozdaniu odnoszą się wyłącznie do badanego obiektu i do warunków i konfiguracji urządzeń w dniu wykonywania pomiarów.

24	PKP na az. 230° w odległości poziomej 50m od anteny sektorowej az. 210°	0.3-2.0	<1.0*	<1.0*	<1.0*	1.4	0.05	54°1'5.2" 18°5'43.4"
25	PKP na az. 245° w odległości poziomej 49m od anteny sektorowej az. 210°	0.3-2.0	<1.0*	<1.0*	<1.0*	1.4	0.05	54°1'5.5" 18°5'43.4"
26	GKP w odległości poziomej 9m od anteny sektorowej az. 330°	0.3-2.0	<1.0*	<1.0*	<1.0*	1.4	0.05	54°1'6.6" 18°5'45.6"
27	GKP w odległości poziomej 56m od anteny sektorowej az. 330°	0.3-2.0	<1.0*	<1.0*	<1.0*	1.4	0.05	54°1'7.7" 18°5'44.2"
28	PKP na az. 323° w odległości poziomej 56m od anteny sektorowej az. 330°	0.3-2.0	<1.0*	<1.0*	<1.0*	1.4	0.05	54°1'7.7" 18°5'43.8"
29	PKP na az. 310° w odległości poziomej 56m od anteny sektorowej az. 330°	0.3-2.0	<1.0*	<1.0*	<1.0*	1.4	0.05	54°1'7.3" 18°5'43.4"
30	PKP na az. 295° w odległości poziomej 56m od anteny sektorowej az. 330°	0.3-2.0	<1.0*	<1.0*	<1.0*	1.4	0.05	54°1'7.0" 18°5'43.1"
31	PKP na az. 337° w odległości poziomej 56m od anteny sektorowej az. 330°	0.3-2.0	<1.0*	<1.0*	<1.0*	1.4	0.05	54°1'7.7" 18°5'44.5"
32	PKP na az. 350° w odległości poziomej 56m od anteny sektorowej az. 330°	0.3-2.0	<1.0*	<1.0*	<1.0*	1.4	0.05	54°1'8.0" 18°5'45.2"
33	PKP na az. 5° w odległości poziomej 50m od anteny sektorowej az. 330°	0.3-2.0	<1.0*	<1.0*	<1.0*	1.4	0.05	54°1'7.7" 18°5'46.0"
34	GKP w odległości poziomej 112m od anteny sektorowej az. 330°	0.3-2.0	<1.0*	<1.0*	<1.0*	1.4	0.05	54°1'9.5" 18°5'42.7"
-	GKP w odległości poziomej 391m od anteny sektorowej az. 330°	0.3-2.0	<1.0*	<1.0*	<1.0*	1.4	0.05	54°1'17.0" 18°5'35.2"
-	GKP w odległości poziomej 389m od anteny sektorowej az. 90°	0.3-2.0	<1.0*	<1.0*	<1.0*	1.4	0.05	54°1'6.2" 18°6'7.2"
-	GKP w odległości poziomej 393m od anteny sektorowej az. 210°	0.3-2.0	<1.0*	<1.0*	<1.0*	1.4	0.05	54°0'55.1" 18°5'34.8"

Sprawozdanie z badań bez pisemnej zgody laboratorium nie może być powielane inaczej niż w całości.
Wynik przedstawione w niniejszym sprawozdaniu odnoszą się wyłącznie do badanego obiektu i do warunków i konfiguracji urządzeń w dniu wykonywania pomiarów.

Pole magnetyczne (wyznaczone na podstawie pomiaru wartości natężenia pola elektrycznego)

Nr pionu	Opis umiejscowienia pionu (punktu) pomiarowego	Wysokość pomiaru [m]	Wartość natężenia pola magnetycznego H [A/m][1]			Wartość natężenia pola magnetycznego powiększona o niepewność pomiaru[4] H [A/m]	Wskaźnikowa wartość poziomu emisji pól elektromagnetycznych WM_H[3]	Współrzędne geograficzne pionu (punktu) pomiarowego [2]
			Sonda SW-15	Sonda SW-16	Wartość			
1	DPP - na tarasie budynku mieszkalnego, na parterze, , Stary Bukowiec 28c	2.0	**0.003**	**0.003**	0.003	0.004	0.05	54°1'6.2" 18°5'47.4"
2	DPP - w płaszczyźnie otworu okiennego budynku mieszkalnego, na parterze, , Stary Bukowiec 27b	2.0	**0.003**	**0.003**	0.003	0.004	0.05	54°1'5.9" 18°5'44.9"
3	DPP - w płaszczyźnie otworu okiennego budynku mieszkalnego, na parterze, , Stary Bukowiec 27a	0.3-2.0	<0.003*	<0.003*	<0.003*	0.004	0.05	54°1'4.8" 18°5'43.8"
4	GKP w odległości poziomej 16m od anteny sektorowej az. 90°	0.3-2.0	<0.003*	<0.003*	<0.003*	0.004	0.05	54°1'6.2" 18°5'46.7"
5	GKP w odległości poziomej 56m od anteny sektorowej az. 90°	0.3-2.0	<0.003*	<0.003*	<0.003*	0.004	0.05	54°1'6.2" 18°5'48.8"
6	GKP w odległości poziomej 102m od anteny sektorowej az. 90°	0.3-2.0	<0.003*	<0.003*	<0.003*	0.004	0.05	54°1'6.2" 18°5'51.4"
7	PKP na az. 83° w odległości poziomej 56m od anteny sektorowej az. 90°	0.3-2.0	<0.003*	<0.003*	<0.003*	0.004	0.05	54°1'6.2" 18°5'48.8"
8	GKP w odległości poziomej 56m od anteny radioliniowej az. 75°	0.3-2.0	<0.003*	<0.003*	<0.003*	0.004	0.05	54°1'6.6" 18°5'48.8"
9	PKP na az. 70° w odległości poziomej 54m od anteny sektorowej az. 90°	0.3-2.0	<0.003*	<0.003*	<0.003*	0.004	0.05	54°1'6.6" 18°5'48.5"
10	PKP na az. 55° w odległości poziomej 56m od anteny sektorowej az. 90°	0.3-2.0	<0.003*	<0.003*	<0.003*	0.004	0.05	54°1'7.3" 18°5'48.5"
11	PKP na az. 97° w odległości poziomej 56m od anteny sektorowej az. 90°	0.3-2.0	<0.003*	<0.003*	<0.003*	0.004	0.05	54°1'5.9" 18°5'48.8"
12	PKP na az. 110° w odległości poziomej 56m od anteny sektorowej az. 90°	0.3-2.0	<0.003*	<0.003*	<0.003*	0.004	0.05	54°1'5.5" 18°5'48.8"
13	PKP na az. 125° w odległości poziomej 47m od anteny sektorowej az. 90°	0.3-2.0	<0.003*	<0.003*	<0.003*	0.004	0.05	54°1'5.2" 18°5'48.1"
14	GKP w odległości poziomej 55m od anteny radioliniowej az. 27°	0.3-2.0	<0.003*	<0.003*	<0.003*	0.004	0.05	54°1'7.7" 18°5'47.0"
15	GKP w odległości poziomej 47m od anteny radioliniowej az. 183°	0.3-2.0	<0.003*	<0.003*	<0.003*	0.004	0.05	54°1'4.4" 18°5'45.6"

Sprawozdanie z badań bez pisemnej zgody laboratorium nie może być powielane inaczej niż w całości.
Wynik przedstawione w niniejszym sprawozdaniu odnoszą się wyłącznie do badanego obiektu i do warunków i konfiguracji urządzeń w dniu wykonywania pomiarów.

16	DPP - w płaszczyźnie otworu okiennego budynku mieszkalnego, na parterze, , Stary Bukowiec 28	0.3-2.0	<0.003*	<0.003*	<0.003*	0.004	0.05	54°1'7.0" 18°5'48.8"
17	GKP w odległości poziomej 9m od anteny sektorowej az. 210°	0.3-2.0	<0.003*	<0.003*	<0.003*	0.004	0.05	54°1'5.9" 18°5'45.6"
18	GKP w odległości poziomej 56m od anteny sektorowej az. 210°	0.3-2.0	<0.003*	<0.003*	<0.003*	0.004	0.05	54°1'4.4" 18°5'44.2"
19	GKP w odległości poziomej 112m od anteny sektorowej az. 210°	0.3-2.0	<0.003*	<0.003*	<0.003*	0.004	0.05	54°1'3.0" 18°5'42.7"
20	PKP na az. 203° w odległości poziomej 56m od anteny sektorowej az. 210°	0.3-2.0	<0.003*	<0.003*	<0.003*	0.004	0.05	54°1'4.4" 18°5'44.5"
21	PKP na az. 190° w odległości poziomej 51m od anteny sektorowej az. 210°	0.3-2.0	<0.003*	<0.003*	<0.003*	0.004	0.05	54°1'4.4" 18°5'45.2"
22	PKP na az. 175° w odległości poziomej 44m od anteny sektorowej az. 210°	0.3-2.0	<0.003*	<0.003*	<0.003*	0.004	0.05	54°1'4.8" 18°5'46.0"
23	PKP na az. 217° w odległości poziomej 52m od anteny sektorowej az. 210°	0.3-2.0	<0.003*	<0.003*	<0.003*	0.004	0.05	54°1'4.8" 18°5'44.2"
24	PKP na az. 230° w odległości poziomej 50m od anteny sektorowej az. 210°	0.3-2.0	<0.003*	<0.003*	<0.003*	0.004	0.05	54°1'5.2" 18°5'43.4"
25	PKP na az. 245° w odległości poziomej 49m od anteny sektorowej az. 210°	0.3-2.0	<0.003*	<0.003*	<0.003*	0.004	0.05	54°1'5.5" 18°5'43.4"
26	GKP w odległości poziomej 9m od anteny sektorowej az. 330°	0.3-2.0	<0.003*	<0.003*	<0.003*	0.004	0.05	54°1'6.6" 18°5'45.6"
27	GKP w odległości poziomej 56m od anteny sektorowej az. 330°	0.3-2.0	<0.003*	<0.003*	<0.003*	0.004	0.05	54°1'7.7" 18°5'44.2"
28	PKP na az. 323° w odległości poziomej 56m od anteny sektorowej az. 330°	0.3-2.0	<0.003*	<0.003*	<0.003*	0.004	0.05	54°1'7.7" 18°5'43.8"
29	PKP na az. 310° w odległości poziomej 56m od anteny sektorowej az. 330°	0.3-2.0	<0.003*	<0.003*	<0.003*	0.004	0.05	54°1'7.3" 18°5'43.4"
30	PKP na az. 295° w odległości poziomej 56m od anteny sektorowej az. 330°	0.3-2.0	<0.003*	<0.003*	<0.003*	0.004	0.05	54°1'7.0" 18°5'43.1"
31	PKP na az. 337° w odległości poziomej 56m od anteny sektorowej az. 330°	0.3-2.0	<0.003*	<0.003*	<0.003*	0.004	0.05	54°1'7.7" 18°5'44.5"
32	PKP na az. 350° w odległości poziomej 56m od anteny sektorowej az. 330°	0.3-2.0	<0.003*	<0.003*	<0.003*	0.004	0.05	54°1'8.0" 18°5'45.2"
33	PKP na az. 5° w odległości poziomej 50m od anteny sektorowej az. 330°	0.3-2.0	<0.003*	<0.003*	<0.003*	0.004	0.05	54°1'7.7" 18°5'46.0"
34	GKP w odległości poziomej 112m od anteny sektorowej az. 330°	0.3-2.0	<0.003*	<0.003*	<0.003*	0.004	0.05	54°1'9.5" 18°5'42.7"

Sprawozdanie z badań bez pisemnej zgody laboratorium nie może być powielane inaczej niż w całości.
Wynik przedstawione w niniejszym sprawozdaniu odnoszą się wyłącznie do badanego obiektu i do warunków i konfiguracji urządzeń w dniu wykonywania pomiarów.

-	GKP w odległości poziomej 391m od anteny sektorowej az. 330°	0.3-2.0	<0.003*	<0.003*	<0.003*	0.004	0.05	54°1'17.0" 18°5'35.2"
-	GKP w odległości poziomej 389m od anteny sektorowej az. 90°	0.3-2.0	<0.003*	<0.003*	<0.003*	0.004	0.05	54°1'6.2" 18°6'7.2"
-	GKP w odległości poziomej 393m od anteny sektorowej az. 210°	0.3-2.0	<0.003*	<0.003*	<0.003*	0.004	0.05	54°0'55.1" 18°5'34.8"

GKP – Główny Kierunek Pomiarowy
DPP – Dodatkowy Pion Pomiarowy
PKP – Pomocniczy Kierunek Pomiarowy
[1] wyniki oznaczone * są wynikami poniżej czułości zestawu pomiarowego i są wynikami spoza zakresu akredytacji. Do obliczenia wyniku skorygowanego przyjęto wartość skorelowaną z rzeczywistym wynikiem pomiaru - dolną granicę akredytowanego zakresu pomiarowego metody
[2] współrzędne geograficzne pozyskane metodą pomiaru bezpośredniego
[3] do wyznaczenia wartości wskaźnikowej WM_E i WM_H przyjęto na podstawie uzgodnień z klientem oraz rozpoznania źródeł, jako wartości dopuszczalne pola elektrycznego i magnetycznego odpowiednio 28 V/m i 0,073 A/m.
[4] do wyznaczenia niepewności dla wyników poniżej czułości zestawu pomiarowego, przyjęto niepewność dla minimalnej wartości z zakresu pomiarowego.
[5] maksymalna wartość chwilowa
Niepewność oszacowano zgodnie z dokumentem P-03 „Procedura nadzoru nad wyposażeniem" w postaci niepewności rozszerzonej wynikającej z niepewności standardowej pomnożonej przez współczynnik rozszerzenia k=2.
Całkowita szacowana niepewność rozszerzona składowej E wynosi odpowiednio:
sonda SW-15: 35.1% dla częstotliwości do 4 GHz, sonda SW-16: 29.9% dla częstotliwości do 4 GHz
Pomiar wykonany metodą 2 sond, opisaną w artykule Medycyna Pracy 2015;66(5):701-712 „Optymalizacja metodyki pomiaru wieloczęstotliwościowego pola elektromagnetycznego stacji bazowych telefonii komórkowej".

Umiejscowienie pionów (punktów) pomiarowych przedstawiono w załączniku nr 2 do niniejszego sprawozdania.
Pomiary wykonano na terenach przeznaczonych pod zabudowę mieszkaniową w obszarze pomiarowym, w którym na podstawie uprzednio przeprowadzonych obliczeń, stwierdzono występowanie w danych zakresach częstotliwości pól elektromagnetycznych o poziomach zbliżonych do poziomów dopuszczalnych, określonych w przepisach wydanych na podstawie art. 122 ust. 1 ustawy z dnia 27 kwietnia 2001 r. – Prawo ochrony środowiska.

10. Omówienie wyników pomiarów

W związku z tym, że żadna z wartości zmierzonych, udokumentowanych w tabelach w pkt. 9, uzyskanych w skutek zastosowania pomiaru szerokopasmowego, powiększonego o rozszerzoną niepewność pomiaru U dla współczynnika rozszerzenia k = 2 nie przekroczyła 70% najniższej dopuszczalnej wartości składowej elektrycznej lub magnetycznej pola dla objętych pomiarami zakresów częstotliwości, nie uwzględnia się poprawek pomiarowych.

W wyniku zastosowania sposobu sprawdzenia dotrzymania dopuszczalnych poziomów pól elektromagnetycznych w środowisku, zgodnie pkt 25 ppkt 1 Rozporządzenia Ministra Klimatu z dnia 17 lutego 2020 r. (Dz. U. 2022, poz. 2630), w związku z tym, że żadna z wartości wskaźnikowych, udokumentowanych w tabelach w pkt. 9 nie przekracza wartości 1, stwierdza się, że w miejscach, w których wykonano pomiary w otoczeniu instalacji radiokomunikacyjnej 30707 (40704N!) GGD_STARAKISZ_STARYBUK2, dopuszczalne poziomy pól elektromagnetycznych w środowisku należy uznać za dotrzymane.
Miejsca niedostępne podczas wykonywania pomiarów wskazane zostały w pkt. 9 (Wyniki pomiarów) lub na załączniku przedstawiającym usytuowanie pionów pomiarowych.

Sprawozdanie z badań bez pisemnej zgody laboratorium nie może być powielane inaczej niż w całości.
Wynik przedstawione w niniejszym sprawozdaniu odnoszą się wyłącznie do badanego obiektu i do warunków i konfiguracji urządzeń w dniu wykonywania pomiarów.

11. Podstawa prawna

1) Ustawa z dnia 27 kwietnia 2001 r. Prawo ochrony środowiska (T. j. Dz. U. z 2025 r., poz. 647 z późn. zm.)
2) Rozporządzenie Ministra Zdrowia z dnia 17 grudnia 2019 r. w sprawie dopuszczalnych poziomów pól elektromagnetycznych w środowisku (Dz. U. 2019, poz. 2448)
3) Rozporządzenie Ministra Klimatu z dnia 17 lutego 2020 r. w sprawie sposobów sprawdzania dotrzymania dopuszczalnych poziomów pól elektromagnetycznych w środowisku (Dz. U. 2022, poz. 2630),
4) Akredytacja nr AB 419 wydana przez Polskie Centrum Akredytacji (wydanie 23, z dnia 5 marca 2024 r.)

12. Spis załączników

Załącznik 1. Lokalizacja obiektu badań
Załącznik 2. Usytuowanie pionów (punktów) pomiarowych
Załącznik 3. Dokumentacja fotograficzna obiektu badań

13. Data wydania i autoryzowania sprawozdania

Obliczenia i sprawozdanie wykonał :

[redacted]
Elektronicznie podpisany przez [redacted]
Data: 2026.01.14 12:00:34 +01'00'

Sprawozdanie autoryzował:

[redacted]
Elektronicznie podpisany przez [redacted]
Data: 2026.01.15 11:54:28 +01'00'

Koniec sprawozdania

Sprawozdanie z badań bez pisemnej zgody laboratorium nie może być powielane inaczej niż w całości.
Wynik przedstawione w niniejszym sprawozdaniu odnoszą się wyłącznie do badanego obiektu i do warunków i konfiguracji urządzeń w dniu wykonywania pomiarów.

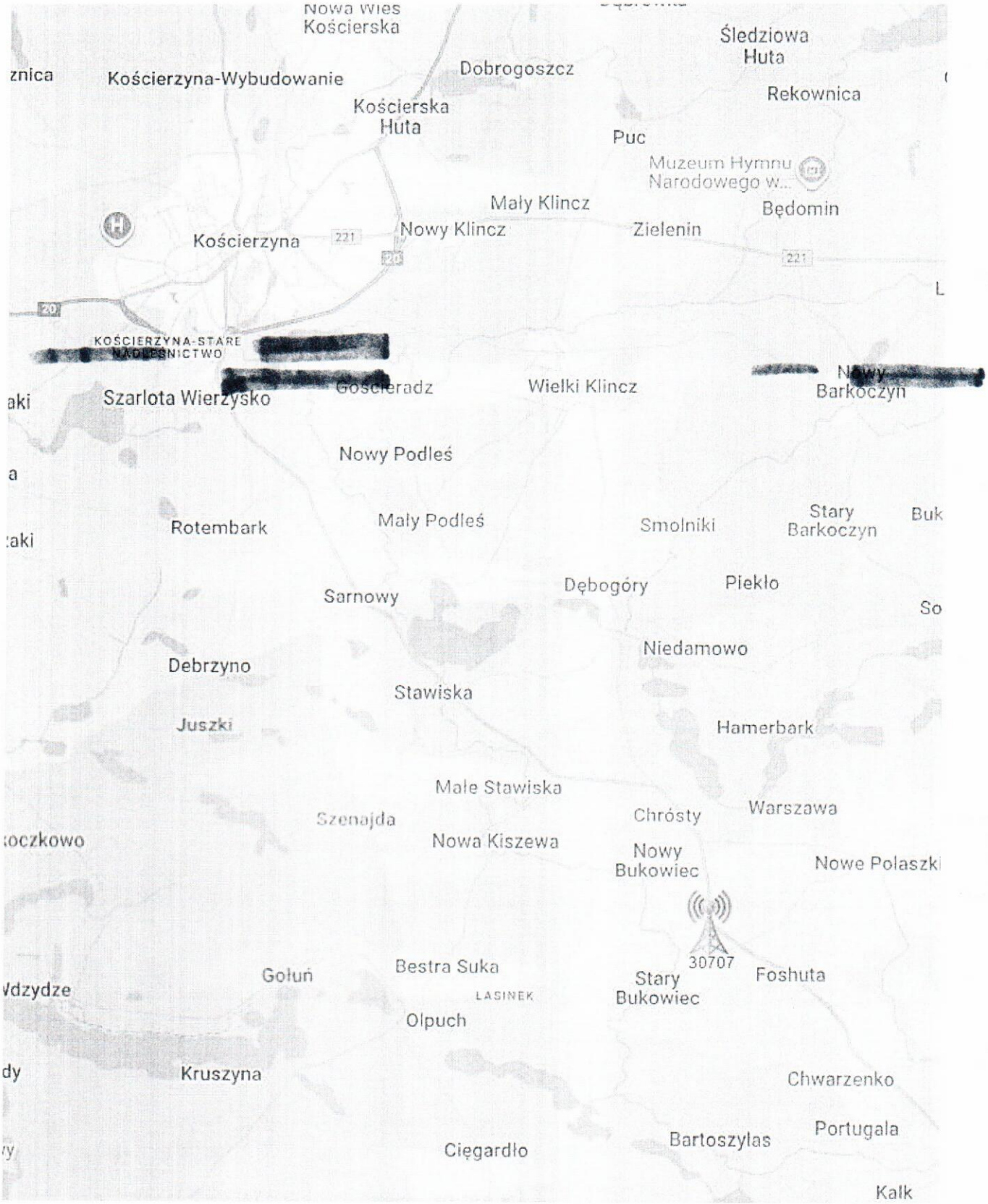

Załącznik nr 1	Instalacja radiokomunikacyjna T-Mobile Polska S.A. 30707 (40704N!) GGD_STARAKISZ_STARYBUK2 Lokalizacja instalacji

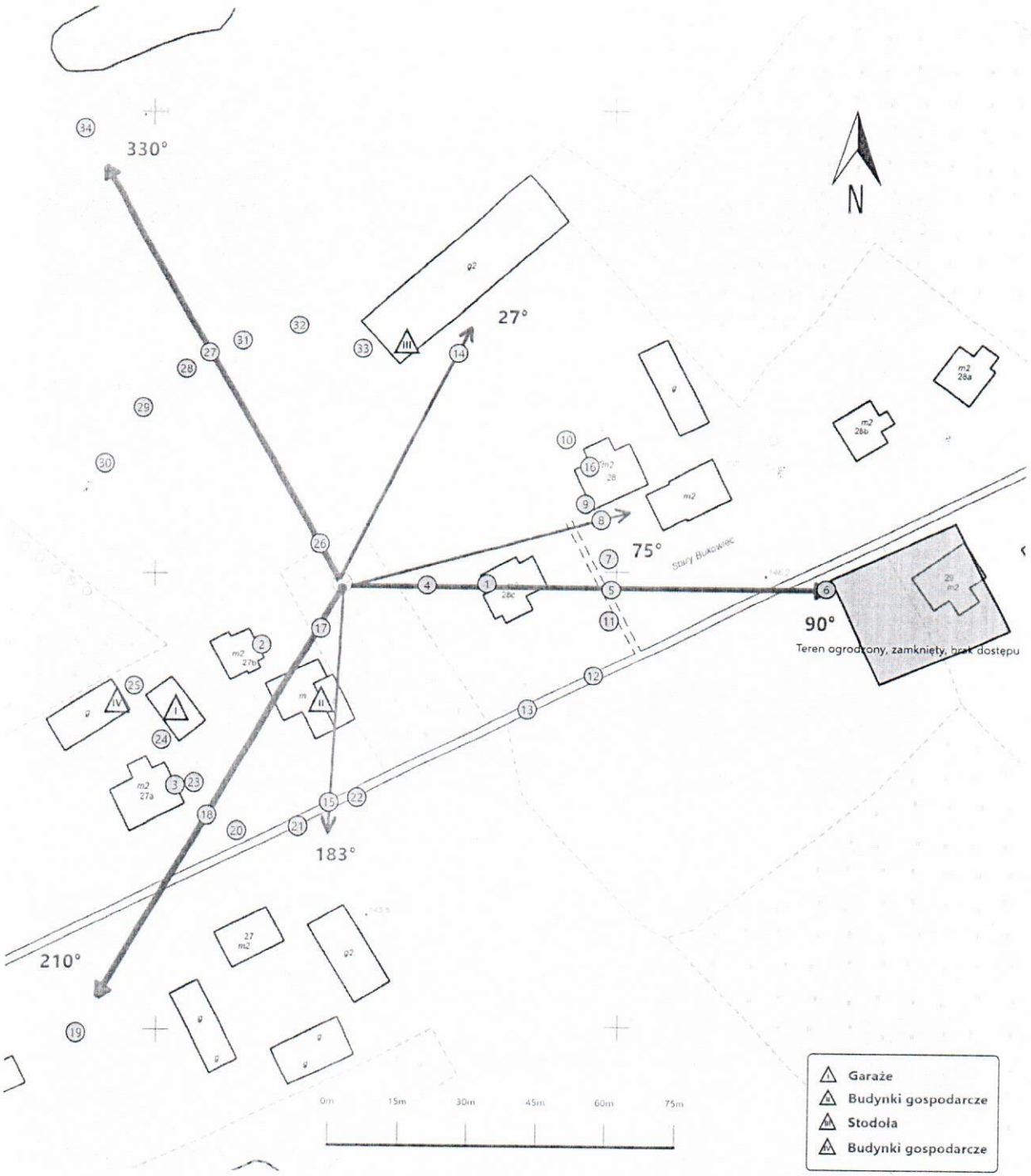

Załącznik nr 2	Instalacja radiokomunikacyjna T-Mobile Polska S.A. GGD_STARAKISZ_STARYBUK2 (40704N!) Usytuowanie pionów pomiarowych w otoczeniu instalacji radiokomunikacyjnej
	Legenda: Źródło pola elektromagnetycznego; Brak dostępu; Pion pomiarowy; Kierunek oddziaływania anten sektorowych; Kierunek oddziaływania anten radioliniowych



Załącznik nr 3	Instalacja radiokomunikacyjna T-Mobile Polska S.A. 30707 (40704N!) GGD_STARAKISZ_STARYBUK2 Dokumentacja fotograficzna